

# Captages souterrains autour de Rennes



## Les ressources

### 6 - Captage souterrain de la Noé

Autorisation de prélèvement de 1 400 m<sup>3</sup>/j

### 7 - Captage souterrain du Vau Reuzé

Autorisation de prélèvement de 400 m<sup>3</sup>/j

### 8 - Captage souterrain de La Pavais

Autorisation de prélèvement de 4 320 m<sup>3</sup>/j

### 9 - Captage souterrain de la Marionnais

Autorisation de prélèvement de 2 160 m<sup>3</sup>/j

### 10 - Captage souterrain du Fénicat

Autorisation de prélèvement de 1 680 m<sup>3</sup>/j

### 11 - Etang des bougrières

3 200 000 m<sup>3</sup>  
Autorisation de prélèvement de 18 000 m<sup>3</sup>/j  
Année normale : 150 000 m<sup>3</sup>/an  
Année exceptionnelle : 1 750 000 m<sup>3</sup>/an

### 12 - Captages souterrains de Lillion

Autorisation de prélèvement de 3600 m<sup>3</sup>/j

## Les aires d'alimentation

### 6 - Captage souterrain de la Noé

Périmètres de Protection : 291 Ha

### 7 - Captage souterrain du Vau Reuzé

Périmètres de Protection : 276 Ha

### 8 - 9 - 10 - Captages souterrain de La Pavais, La Marionnais et du Fénicat

Périmètres de Protection : 727 Ha

### 11 - Etang des bougrières

### 12 - Captages souterrains de Lillion

Etang des Bougrières : 30 Ha  
Périmètres de Protection : 1008 Ha

## Les usines de production d'eau potable

### Usine de potabilisation de la Noé

Capacité de traitement de 1 400 m<sup>3</sup>/j

### Usine de potabilisation du Vau Reuzé

Capacité de traitement de 400 m<sup>3</sup>/j

### Usine de potabilisation de Champ Fleury

Capacité de traitement de 4 800 m<sup>3</sup>/j



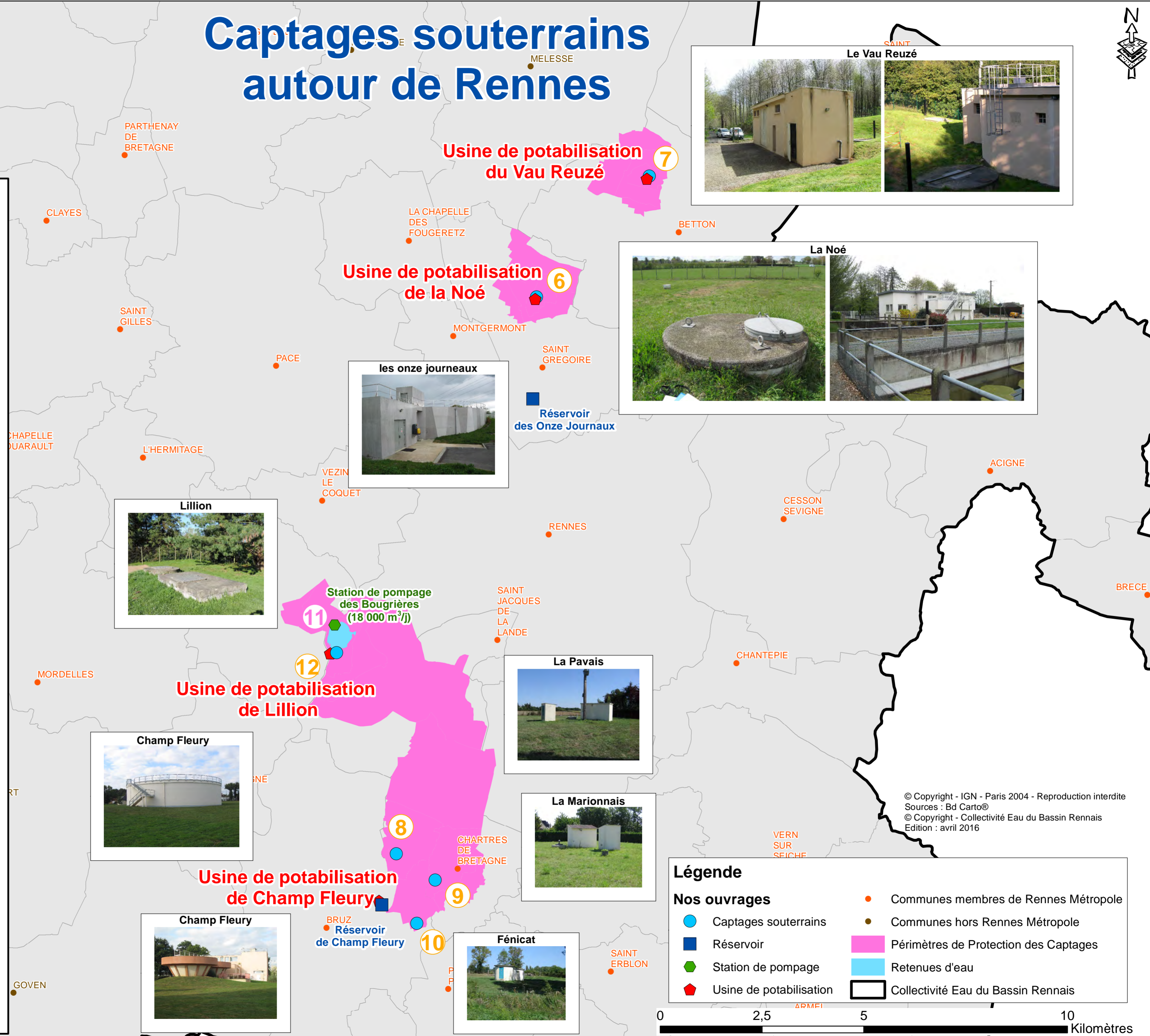
### Usine de potabilisation de Lillion

Capacité de traitement de 3 600 m<sup>3</sup>/j

## Les stockages

### Eau traitée

- Réservoir des 11 journaux : 2 000 m<sup>3</sup>  
(citerne d'eau au sol)  
- Usine de Champ Fleury : 6000 m<sup>3</sup>  
(2 citernes au sol et 1 réservoir surélevé)



### Légende

<span style="color: blue;">●</span> Nos ouvrages	<span style="color: orange;">●</span> Communes membres de Rennes Métropole
<span style="color: blue;">●</span> Captages souterrains	<span style="color: brown;">●</span> Communes hors Rennes Métropole
<span style="color: blue;">■</span> Réservoir	<span style="background-color: pink; border: 1px solid black; display: inline-block; width: 15px; height: 10px;"></span> Périmètres de Protection des Captages
<span style="color: green;">◆</span> Station de pompage	<span style="background-color: lightblue; border: 1px solid black; display: inline-block; width: 15px; height: 10px;"></span> Retenues d'eau
<span style="color: red;">◆</span> Usine de potabilisation	<span style="border: 1px solid black; display: inline-block; width: 15px; height: 10px;"></span> Collectivité Eau du Bassin Rennais

0 2,5 5 10 Kilomètres

© Copyright - IGN - Paris 2004 - Reproduction interdite  
Sources : Bd Carto®  
© Copyright - Collectivité Eau du Bassin Rennais  
Édition : avril 2016